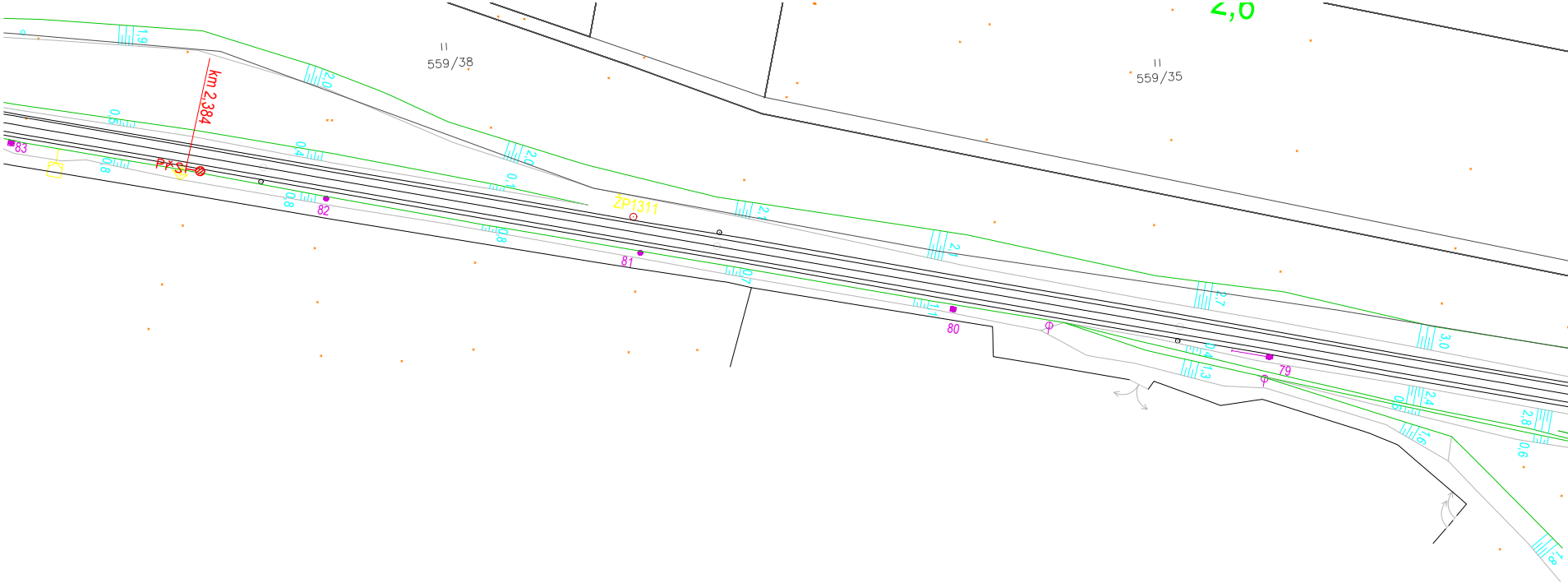
2,6
559/38
559/35
km 2,384
PřS
ŽP1311
83
82
81
80
79
1,9
2,0
2,0
2,1
2,0
2,7
3,0
2,4
2,8
1,6
1,8
0,5
0,4
0,1
0,8
0,8
0,8
0,7
1,1
0,4
1,3
0,6
0,6

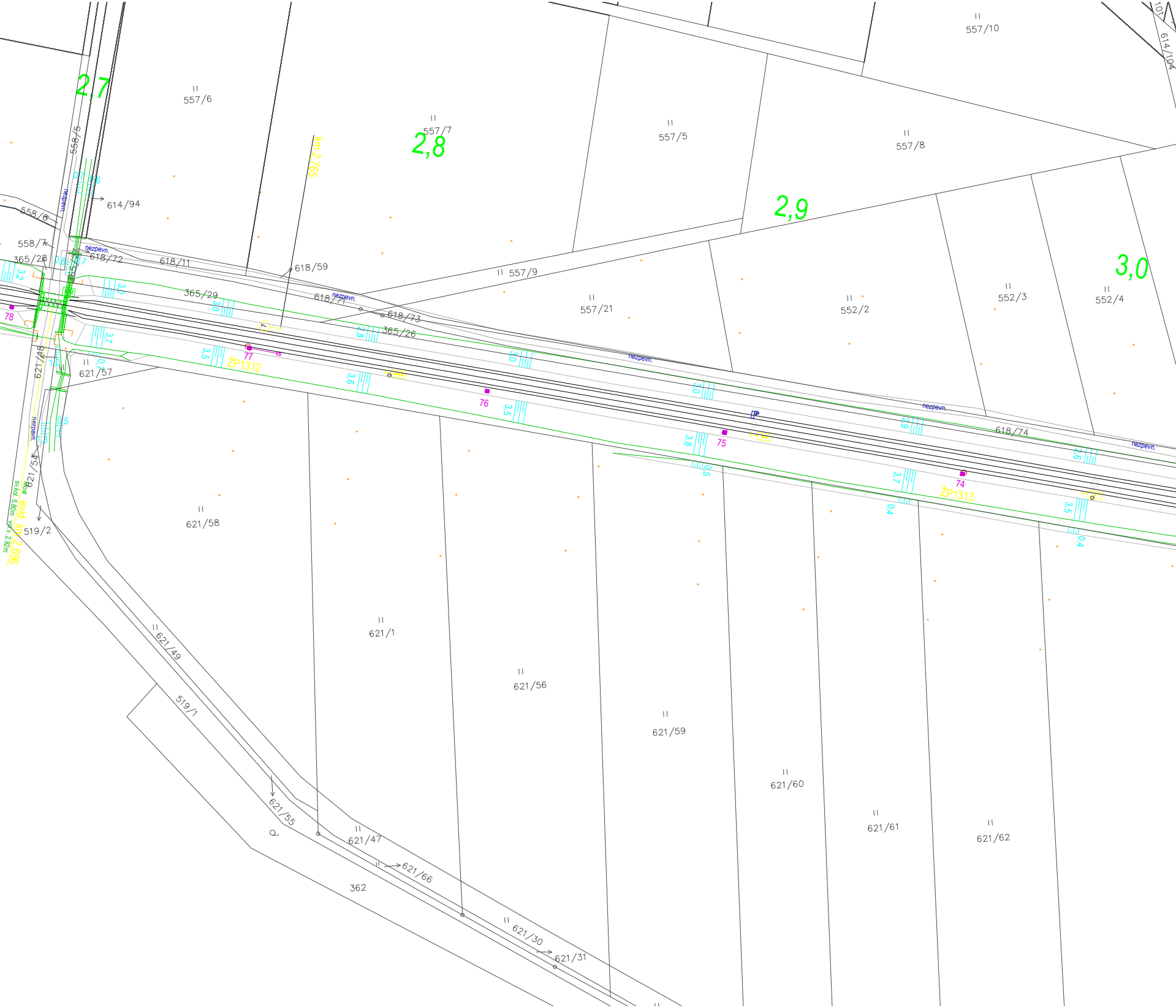

2,7
2,8
2,9
3,0
557/6
557/7
557/5
557/8
557/10
557/9
557/21
552/2
552/3
552/4
558/5
558/6
558/7
614/94
614/104
618/72
618/11
618/59
618/71
618/73
618/74
365/28
365/29
365/26
km 2,765
nezpevn.
ŽP1312
ŽP1313
78
77
76
75
74
621/48
621/57
621/58
621/54
621/1
621/56
621/59
621/60
621/61
621/62
621/49
519/2
519/1
621/55
621/47
621/66
621/30
621/31
362
evid. km 2,696

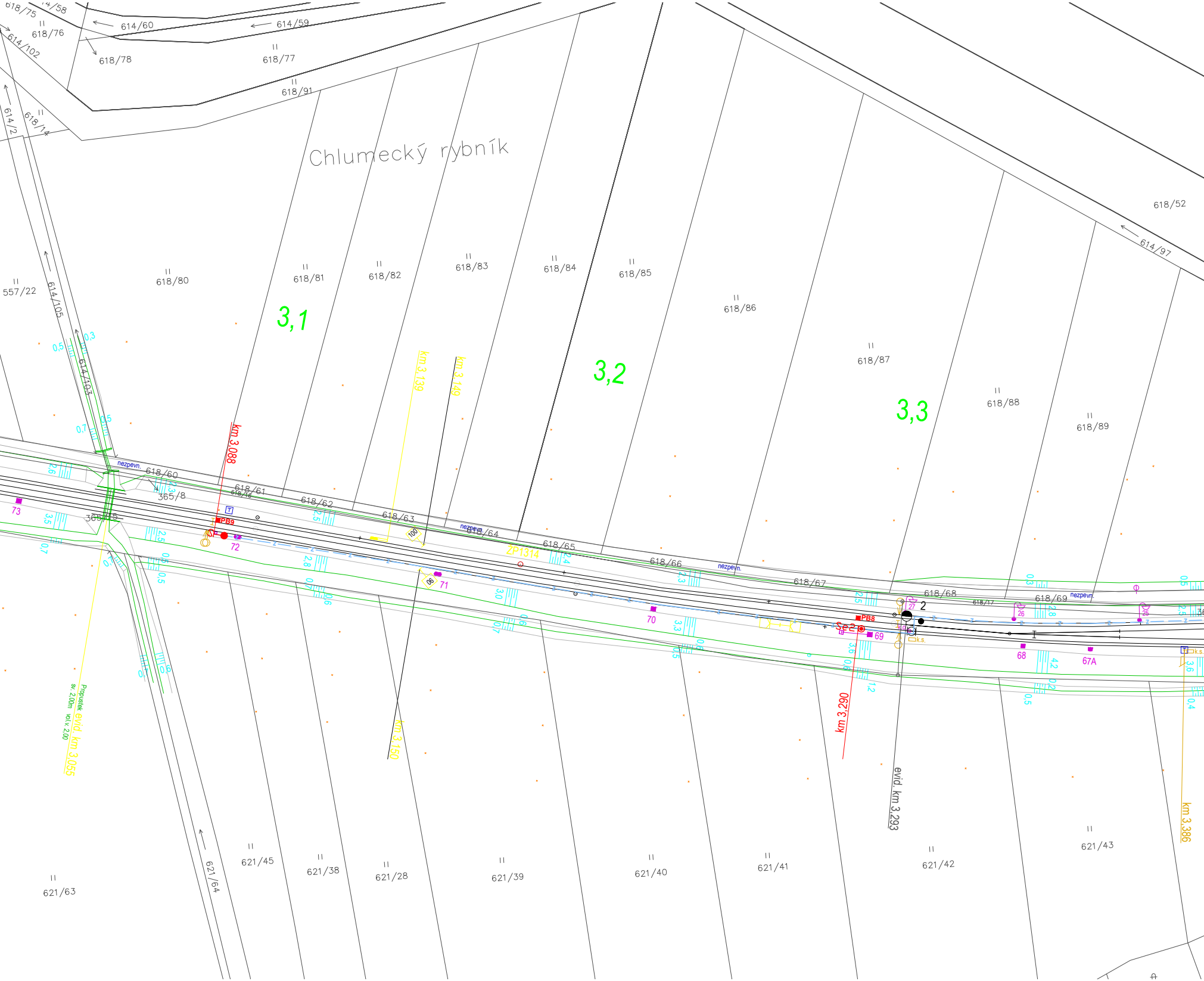
618/75
614/58
618/76
614/102
614/60
614/59
618/78
618/77
618/91
614/2
618/14
Chlumecký rybník
557/22
618/80
614/105
618/81
618/82
618/83
618/84
618/85
618/86
618/87
618/88
618/89
618/52
614/97
3,1
3,2
3,3
614/103
km 3,088
km 3,139
km 3,149
nezpevn.
618/60
618/61
618/16
365/8
365/15
618/62
618/63
618/64
618/65
618/66
618/67
618/68
618/17
618/69
PB9
PB8
72
73
71
70
69
68
67A
ZP1314
Se2
2
k.s.
km 3,290
evid. km 3,293
km 3,150
km 3,386
Propustek
sv. 2,00m
vol.v. 2,00
evid. km 3,055
621/63
621/64
621/45
621/38
621/28
621/39
621/40
621/41
621/42
621/43

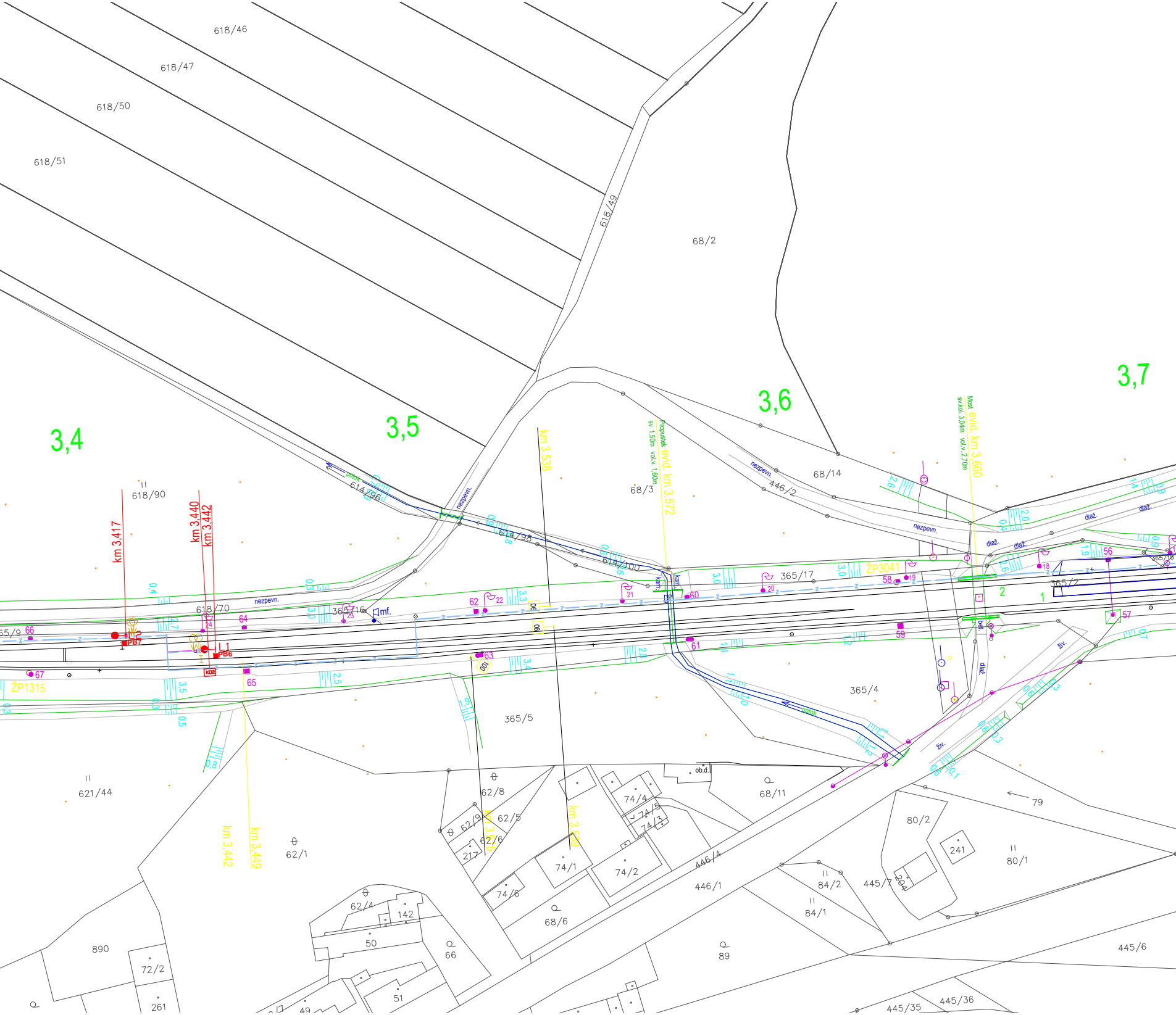
618/46
618/47
618/50
618/51
618/49
68/2
3,4
3,5
3,6
3,7
km 3,417
km 3,440
km 3,442
618/90
km 3,538
Propustek evid. km 3,572
sv. 1,50m vol.v. 1,60m
68/3
68/14
446/2
nezpevn.
Most evid. km 3,660
sv.kol. 3,04m vol.v. 2,70m
potok
614/96
614/98
614/100
nezpevn.
dlaž.
kam.
bet.
živ.
618/70
365/16
mf.
365/17
365/18
365/2
365/4
365/5
65/9
ŽP1315
ŽP3041
L1
L2
PB6
PB7
KD2
66
67
64
65
24
23
62
22
21
63
20
60
61
58
19
59
18
56
57
1
2
90
100
0,4
0,3
2,7
3,0
3,3
3,5
2,5
3,4
0,5
0,8
1,9
0,9
0,6
2,8
1,4
1,2
1,1
1,0
2,6
2,0
1,4
0,9
0,7
0,3
0,6
0,1
621/44
62/8
62/9
62/5
62/6
217
km 3,515
km 3,539
km 3,442
km 3,449
62/1
74/4
74/5
74/3
74/1
74/2
74/6
ob.d.
68/11
68/6
446/4
446/1
79
80/2
241
80/1
204
445/7
84/2
84/1
89
445/6
62/4
142
50
66
890
72/2
261
49
51
445/35
445/36

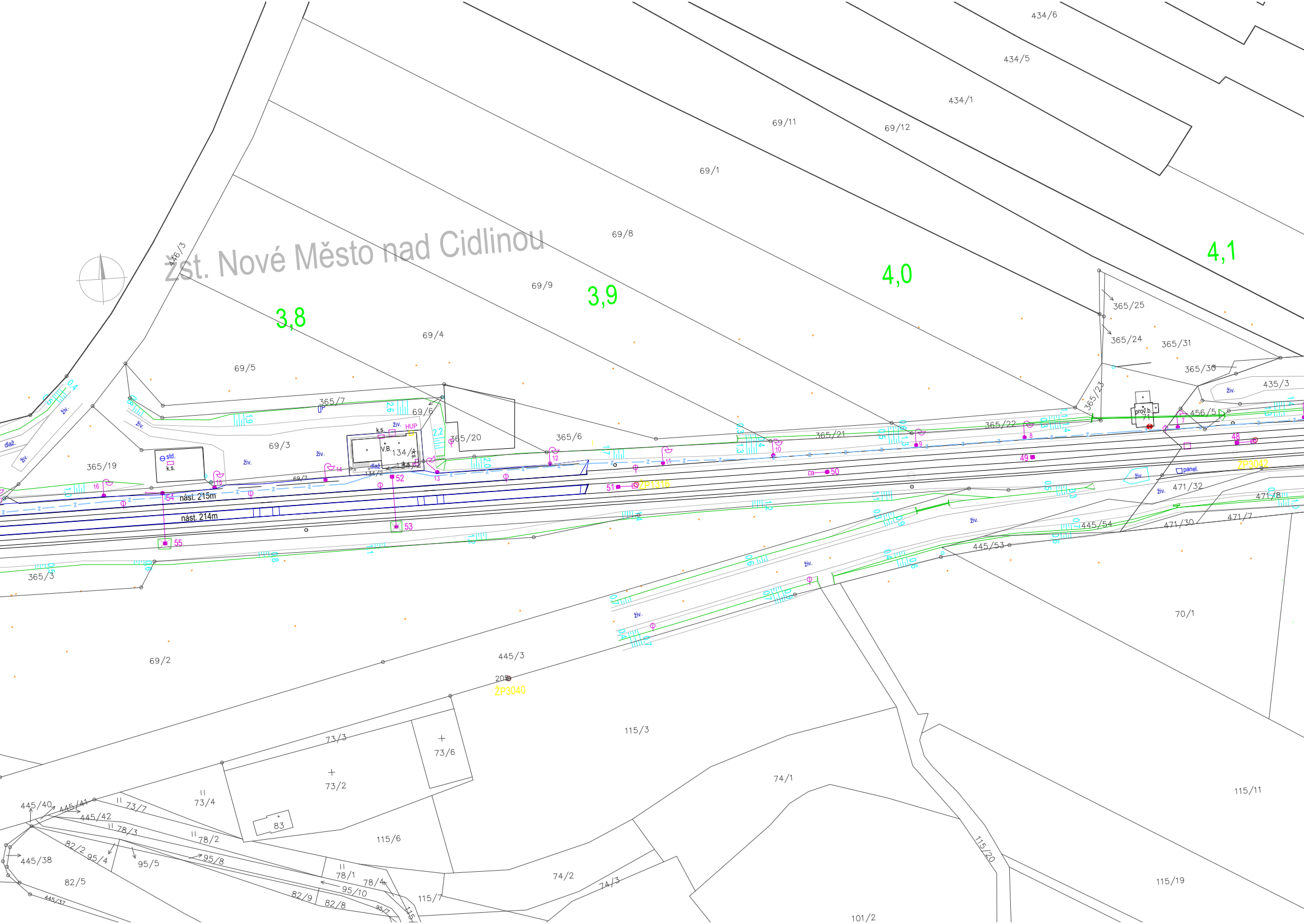
Žst. Nové Město nad Cidlinou
3,8
3,9
4,0
4,1
nást. 215m
nást. 214m
434/6
434/5
434/1
69/11
69/12
69/1
69/8
69/9
69/4
69/5
69/6
69/3
69/7
69/2
446/3
365/7
365/20
365/6
365/19
365/21
365/22
365/23
365/24
365/25
365/31
365/30
365/3
435/3
456/5
134/1
134/2
V.B.
k.s.
živ.
HUP
std.
dlaž.
prov.b.
panel.
ZP1316
ZP3042
ZP3040
205
471/32
471/8
471/30
471/7
445/54
445/53
445/3
70/1
115/3
115/11
115/19
115/20
115/6
115/7
74/1
74/2
74/3
73/3
73/6
73/2
73/4
73/7
78/3
78/2
78/1
78/4
445/40
445/41
445/42
445/38
445/37
82/2
82/5
82/9
82/8
95/4
95/5
95/8
95/10
83
101/2
48
49
50
51
52
53
54
55

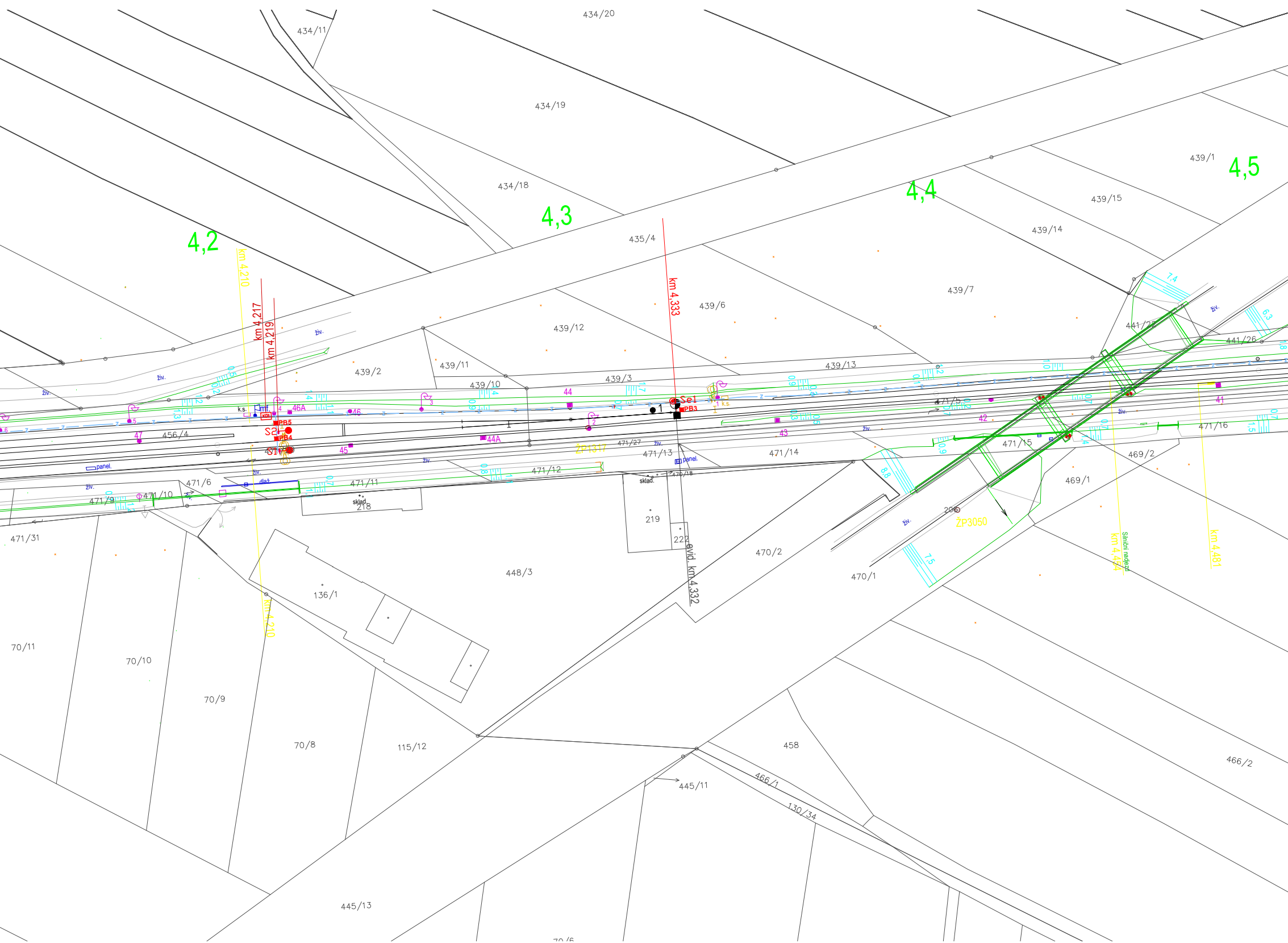
434/20
434/11
434/19
434/18
4,2
4,3
4,4
4,5
439/1
439/15
439/14
435/4
439/7
439/6
439/12
439/11
439/2
439/10
439/3
439/13
441/22
441/26
km 4,210
km 4,217
km 4,219
km 4,333
živ.
k.s.
mf.
46A
46
44
44A
45
47
456/4
PB5
PB4
PB3
S2
S1
Se1
1
1 k.s.
2
3
4
5
ŽP1317
471/27
471/13
471/12
471/11
471/10
471/9
471/6
471/31
471/5
471/14
471/15
471/16
42
43
41
panel.
dlaž
sklad.
218
219
222
470/18
evid. km 4,332
448/3
136/1
470/2
470/1
469/2
469/1
206
ŽP3050
km 4,454
Silniční nadjezd
km 4,481
7,4
6,3
8,8
7,5
70/11
70/10
70/9
70/8
115/12
458
466/1
466/2
130/34
445/11
445/13
70/6

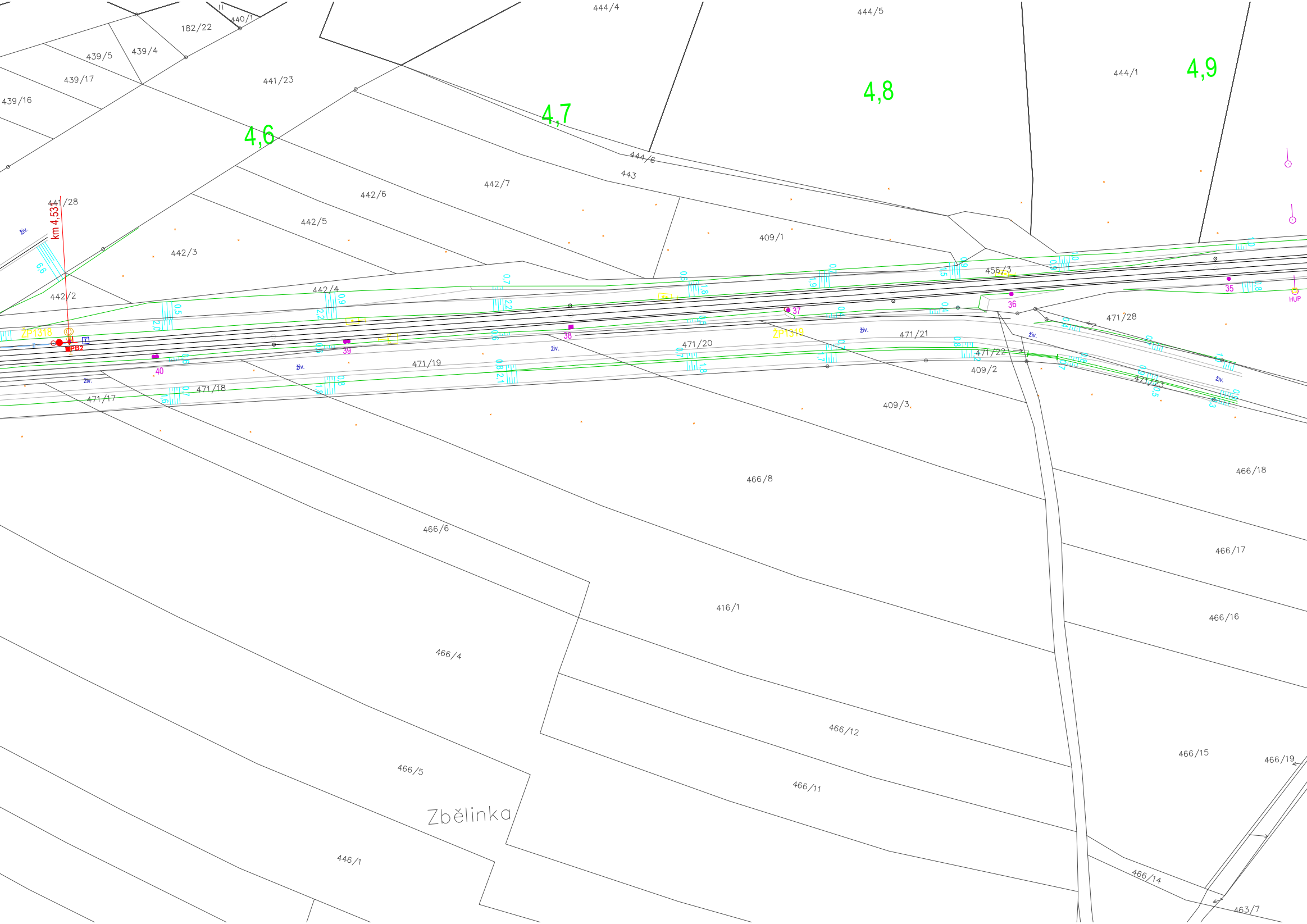
444/4
444/5
182/22
440/1
439/5
439/4
439/17
439/16
441/23
4,6
4,7
4,8
4,9
444/1
444/6
443
442/7
442/6
442/5
409/1
441/28
km 4,533
442/3
442/4
442/2
456/3
471/28
ŽP1318
PB2
ŽP1319
35
36
37
38
39
40
471/21
471/22
471/20
471/19
471/18
471/17
471/23
409/2
409/3
HUP
živ.
466/8
466/18
466/6
466/17
416/1
466/16
466/4
466/12
466/15
466/19
466/5
466/11
Zbělinka
466/14
446/1
463/7

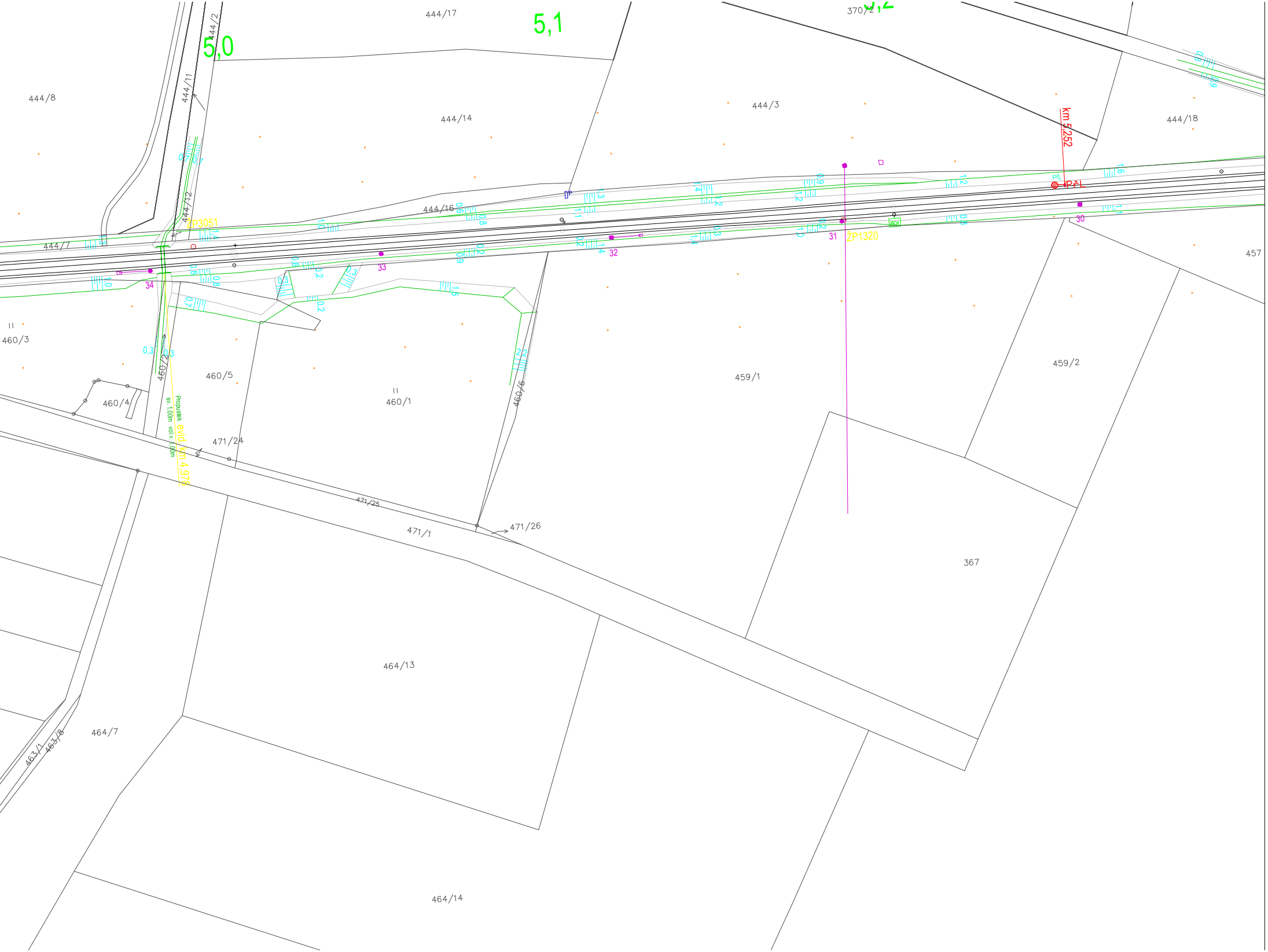
5,0
5,1
444/17
370/2
444/2
444/8
444/11
444/14
444/3
444/18
km 5,252
PřL
PřL
444/12
ŽP3051
444/16
444/7
ŽP1320
34
33
32
31
30
457
460/3
460/5
460/2
460/4
460/1
459/1
459/2
460/6
Propustek
sv. 1,00m vol.v. 1,00m
evid. km 4,978
471/24
471/25
471/26
471/1
367
464/13
464/7
463/1
463/8
464/14
0,3
0,3
0,7
0,8
0,8
1,4
1,0
0,6
0,2
0,3
0,2
KM

INVESTOR STAVBY:	SŽDC s.o., Dlážděná 1003/7, 110 00 Praha 1				
OBJEDNATEL PROJEKTU:	SŽDC s.o., Dlážděná 1003/7, 110 00 Praha 1				
signal PROJEKT Pracoviště: 113 Brno	HIP:	Mgr. Petr Vorel		ZAK. ČÍSLO: 19-079-30-113	SOUPRAVA Č.:
	ODP.PROJ.:	Ing. Ladislav Kempný			
	NAVRHL:	Petr Janů		DATUM: 10/2019	
	KONTROLOVAL:	Ing. Miroslav Vacek	Ing Vacek		
STAVBA: Oprava zabezpečovacího zařízení v žst. Nové Město nad Cidlinou				STUPEŇ: DSP	
OBJEKT: PS 01-01 žst. Nové Město n. C., staniční zabezpečovací zařízení				ČÁST: D.1.1.	Číslo přílohy: 0100
VÝKRES: Polohopisný výkres					